

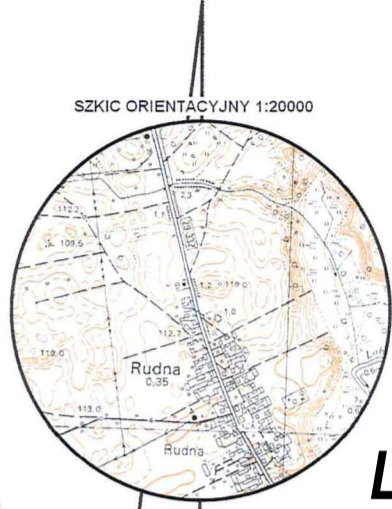


MAPA DO CELÓW PROJEKTOWYCH

Oznaczenie kancelaryjne zgłoszenia pracy geodezyjnej	GN-OG.6641.210.2017	
Nazwa miejscowości	Rudna	
Jednostka ewidencyjna	identyfikator	303108_2
	nazwa	Złotów - Obszar Wiejski
Obręb ewidencyjny	identyfikator	0069
	nazwa	Rudna
Skala mapy	1:500	
Działka nr	208	
Sekcja mapy	6.198.14.24.1.4, 6.198.14.24.2.3 (przez powiększenie 6.198.14.24.1, 6.198.14.24.2)	
Nazwa układu współrzędnych	Prostokątnych płaskich	PL - 2000/6
	Układu wysokości	Kronsztadt 86
Oznaczenie granic obszaru, który był przedmiotem aktualizacji	-----	
Służebności gruntowe mające wpływ na zagospodarowanie gruntów zlokalizowanych w granicach projektowanej inwestycji	Nie ustalano obciążeń służebnościami gruntowymi	
Granice działek oraz kontury użytków gruntowych zgodnie z danymi zawartymi w EGiB		
W obszarze opracowanej mapy występują urządzenia projektowe uzgodnione na Naradzie Koordynacyjnej	Brak uzgodnień w zakresie opracowania mapy	
Nie wyklucza się istnienia w terenie innych nie wykazanych na niniejszej mapie urządzeń podziemnych, które nie były zgłoszone do inwentaryzacji.		
Stan aktualny na dzień:	20.03.2017r.	
Wykonawca:	Geodeta uprawniony:	
		






Za zgodność z oryginałem:

Mapa aktualna na dzień sporządzenia projektu:

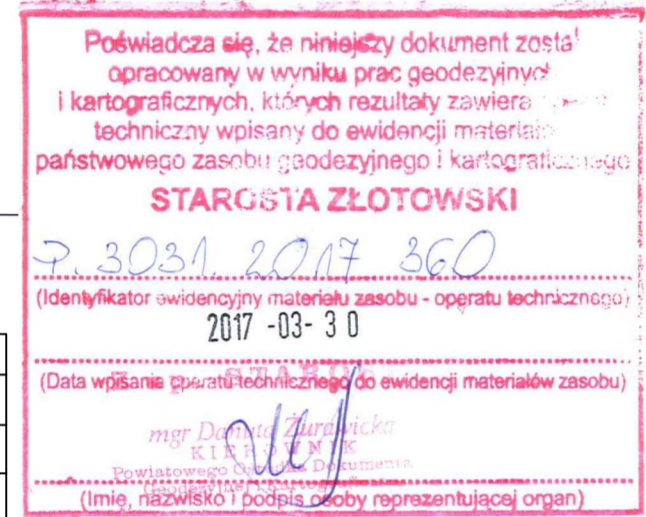


LEGENDA:

- 1 - PROJEKTOWANA SZATNIA - BUDYNEK SANITARNO - GOSPODARCZY
- 2 - zalicznikowa instalacja elektryczna
- ▼ WEJŚCIE DO BUDYNKU
- ▨ dojscie do budynku (szutrowe/polbruk)

	Projektowane przyłącze wodociągowe PE40
	Projektowane przyłącze kanalizacyjne PVC160
	S1,1-1 Projektowana studzienka kanalizacyjna PVC315
	S2 Projektowana studzienka wodomierzowa DN400
	Nieprzekraczalna linia zabudowy

UWAGA: odcinki od studzienki S1 oraz S2 do budynku (instalacja wew.), odcinki do studzienek S1 oraz S2 objęte odrębnym opracowaniem (przyłącza - odrębne opracowanie - zgłoszenie).



KIEROWANIE, NADZOROWANIE, KONTROLA TECHNICZNA BUDÓW I ROBÓT ROMAN MAJDURY 77-400 Złotów, Błękit 36b		
Temat:	RW PROJEKT ZAGOSPODAROWANIA DZIAŁKI	
Objekt:	Budowa szatni - budynku sanitarno - gospodarczego	
Adres Inwestycji:	Rudna gm. Złotów ; dz. nr 208	
Inwestor:	Gmina Złotów ul. Leśna 7 , 77-400 Złotów	
Projektant architektury:	mgr inż. arch Tadeusz Tylka upr. bud. nr NN-8345/474/81 w specjalności architektonicznej w pełnym zakresie	
Projektant inst. elektr.:	mgr inż. Jan Maksimczyk upr. bud. nr GP-7342/1709/92 w specjalności elektrycznej w pełnym zakresie	
Projektant inst. sanit.:	mgr inż. Małgorzata Fertala upr. bud. nr UAN-8345/993/86 w specjalności sanitarnej bez ograniczeń	
Opracował:	tech. bud. Roman Majdury	Skala rysunku: 1:500
Data opracowania:	LISTOPAD 2017	Nr rysunku: PB-PZD

